



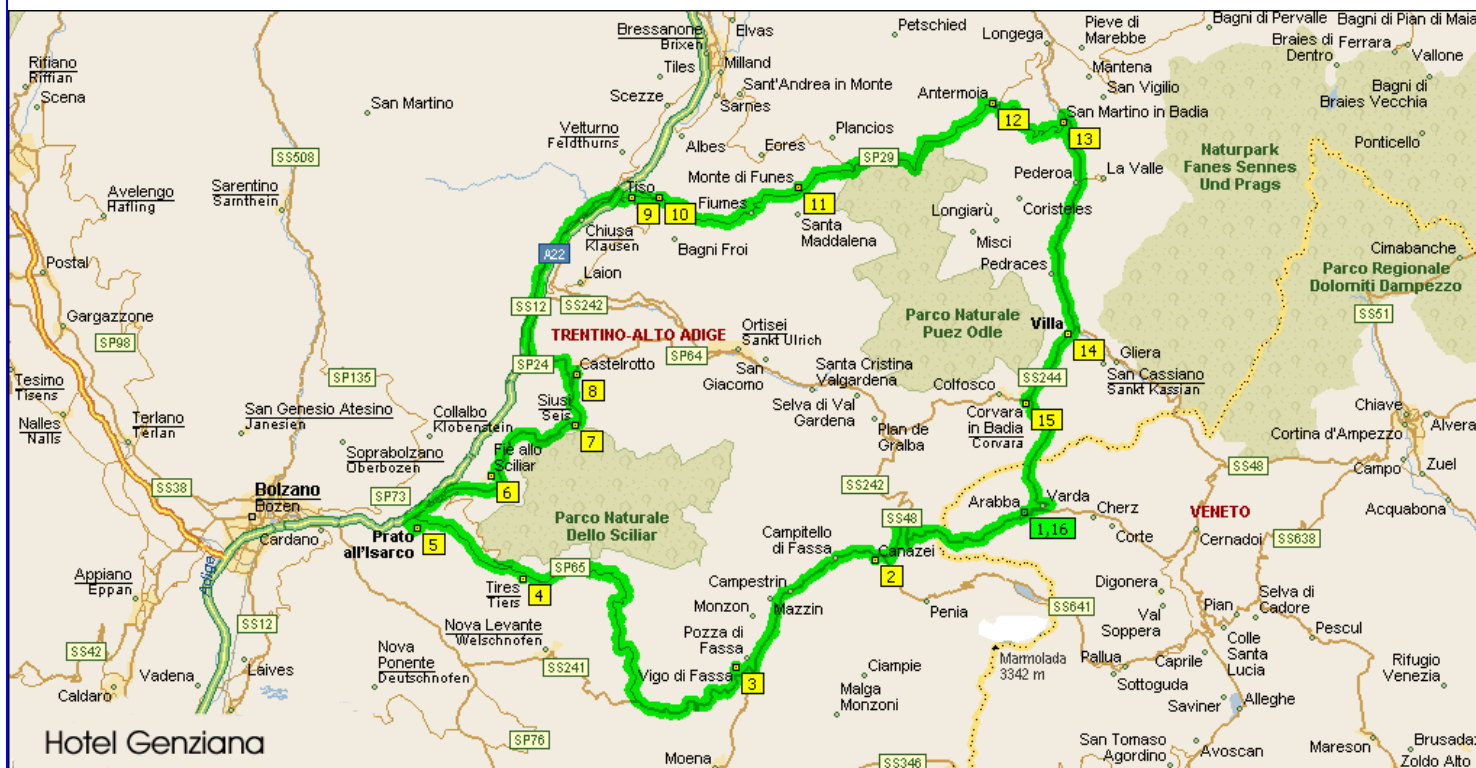
## Tour dello Sciliar - Puez Odle

[Stampa la pagina](#) | [Drucken diese Seite](#) | [Print this page](#)

Vi consigliamo di stampare in orizzontale | Waagrecht drucken bitte | Please set landscape print



### Tour dello Sciliar - Puez Odle

Start: Arabba km. 185,80 ; 3h - 33min Passi/Pässe: 4



| Durata | Distanza | Istruzioni  |
|--------|----------|---|
| 9.00   | 0,0      | 1 Partenza: Arabba in strada locale (Sud) per 0,2 km  |
| 9.00   | 0,2      | Dirigersi verso SINISTRA (Sud-Est) su SS48 [Strada statale Delle Dolomiti] per 20,8 km <a href="#">[Passo Pordoi]</a> |
| 9.20   | 21,0     | Svoltare a SINISTRA (Sud) su strada locale per 0,3 km   |
| 9.20   | 21,3     | 2 A Canazei, tornare a Nord su strada locale per 0,3 km   |
| 9.21   | 21,5     | Svoltare a SINISTRA (Ovest) su SS48 per 10,6 km   |
| 9.32   | 32,2     | Svoltare a DESTRA (Nord) su SS241 per 1,3 km  |
| 9.34   | 33,5     | Svoltare a DESTRA (Nord) su strada locale per 0,4 km  |
| 9.35   | 33,9     | 3 A Vigo di Fassa, tornare a Sud su strada locale per 0,4 km  |
| 9.36   | 34,4     | Svoltare a DESTRA (Ovest) su SS241 per 9,0 km <a href="#">[Passo Costalunga]</a>                                      |
| 9.45   | 43,4     | Dirigersi verso SINISTRA (Ovest) su SP65 [Tiers Landstrasse] per 17,6 km <a href="#">[Passo Nigra]</a>                |
| 10.04  | 60,9     | Svoltare a SINISTRA (Sud) su strada locale per 0,3 km   |
| 10.05  | 61,2     | 4 A Tires, tornare a Nord su strada locale per 0,3 km   |
| 10.06  | 61,6     | Dirigersi verso SINISTRA (Nord-Ovest) su SP65 [Tiers Landstrasse] per 0,9 km  |
| 10.07  | 62,5     | Dirigersi verso SINISTRA (Ovest) su strada locale per 6,7 km  |
| 10.15  | 69,2     | Svoltare a SINISTRA (Sud-Ovest) su SS12 [Strada statale Dell'abetone E del Brennero] per 80 m                         |
| 10.16  | 69,3     | Dirigersi verso SINISTRA (Ovest) su SP132 per 4,2 km  |
| 10.22  | 73,5     | 5 A Prato all'Isarco, tornare a Est su SP132 per 4,2 km   |
| 10.29  | 77,6     | Dirigersi verso DESTRA (Est) su SS12 [Strada statale Dell'abetone E del Brennero] per 0,2 km                          |
| 10.29  | 77,8     | Dirigersi verso SINISTRA (Nord-Est) su rampa per 0,2 km   |
| 10.30  | 78,0     | Dirigersi verso SINISTRA (Nord-Est) su SP24 per 7,2 km  |
| 10.37  | 85,2     | Svoltare a SINISTRA (Sud-Ovest) su strada locale per 0,4 km   |
| 10.37  | 85,6     | 6 A Fiè allo Sciliar, tornare a Nord-Est su strada locale per 0,4 km  |
| 10.39  | 86,0     | Dirigersi verso SINISTRA (Nord) su SP24 per 6,2 km  |
| 10.44  | 92,3     | Svoltare a DESTRA (Sud) su strada locale per 80 m   |

|       |       |  |
|-------|-------|--|
| 10.44 | 92,4  | 7 A Siusi, tornare a Nord su strada locale per 80 m  |
| 10.45 | 92,4  | Svoltare a DESTRA (Est) su SP24 per 2,5 km   |
| 10.48 | 94,9  | Dirigersi verso DESTRA (Nord) su SP64 per 1,0 km   |
| 10.49 | 95,9  | Dirigersi verso DESTRA (Sud-Est) su strada locale per 0,2 km                                 |
| 10.50 | 96,1  | 8 A Castelrotto, tornare a Nord-Ovest su strada locale per 0,2 km                            |
| 10.50 | 96,2  | Dirigersi verso SINISTRA (Ovest) su SP64 per 1,0 km  |
| 10.52 | 97,2  | Dirigersi verso DESTRA (Ovest) su SP24 per 7,6 km  |
| 10.59 | 104,8 | Dirigersi verso SINISTRA (Ovest) su SS242 per 0,2 km   |
| 11.00 | 105,0 | Svoltare a DESTRA (Nord-Est) su SS12 [Strada statale Dell'abetone E del Brennero] per 7,3 km |
| 11.08 | 112,3 | Dirigersi verso DESTRA (Sud-Est) su SS242D per 0,3 km  |
| 11.09 | 112,6 | Svoltare a SINISTRA (Nord) su strada locale per 0,5 km                                       |
| 11.09 | 113,1 | Dirigersi verso DESTRA (Sud-Est) su strada locale per 1,7 km                                 |
| 11.11 | 114,8 | Svoltare a DESTRA (Sud) su strada locale per 60 m  |
| 11.11 | 114,9 | 9 A Gudon, tornare a Nord su strada locale per 60 m  |
| 11.12 | 114,9 | Svoltare a DESTRA (Est) su strada locale per 0,2 km  |
| 11.12 | 115,2 | Dirigersi verso SINISTRA (Est) su strada locale per 1,3 km                                   |
| 11.14 | 116,4 | Svoltare a DESTRA (Sud-Est) su SP27 [Strada provinciale Funes] per 0,3 km                    |
| 11.14 | 116,7 | Dirigersi verso SINISTRA (Nord) su strada locale per 60 m                                    |
| 11.14 | 116,8 | 10 A Tiso, tornare a Sud su strada locale per 60 m   |
| 11.15 | 116,9 | Svoltare a SINISTRA (Est) su SP27 [Strada provinciale Funes] per 6,1 km                      |
| 11.22 | 123,0 | Dirigersi verso SINISTRA (Est) su strada locale per 5,0 km                                   |
| 11.28 | 128,0 | Dirigersi verso SINISTRA (Nord) su strada locale per 0,2 km                                  |
| 11.28 | 128,1 | 11 A Monte di Funes, tornare a Sud su strada locale per 0,2 km                               |
| 11.29 | 128,3 | Dirigersi verso SINISTRA (Est) su strada locale per 3,9 km                                   |
| 11.34 | 132,2 | Dirigersi verso DESTRA (Est) su SP29 per 13,1 km   |
| 11.48 | 145,3 | Svoltare a SINISTRA (Nord) su strada locale per 0,1 km                                       |
| 11.48 | 145,4 | 12 A Antermoia, tornare a Sud su strada locale per 0,1 km                                    |
| 11.49 | 145,6 | Svoltare a SINISTRA (Est) su SP29 per 9,9 km   |
| 12.00 | 155,5 | 13 A San Martino in Badia, rimanere su SP29 (Nord) per 0,4 km                                |
| 12.01 | 155,9 | Svoltare a DESTRA (Sud-Est) su SS244 per 14,0 km   |
| 12.15 | 169,9 | Svoltare a DESTRA (Nord) su strada locale per 0,2 km   |
| 12.15 | 170,0 | 14 A Villa, tornare a Sud su strada locale per 0,2 km  |
| 12.16 | 170,2 | Svoltare a DESTRA (Ovest) su SS244 per 4,0 km  |
| 12.20 | 174,2 | Dirigersi verso DESTRA (Ovest) su SS243 per 0,3 km   |
| 12.20 | 174,5 | Svoltare a SINISTRA (Sud) su strada locale per 0,2 km  |
| 12.20 | 174,7 | 15 A Corvara in Badia, tornare a Nord su strada locale per 0,2 km                            |
| 12.21 | 174,9 | Svoltare a DESTRA (Est) su SS243 per 0,3 km  |
| 12.22 | 175,2 | Dirigersi verso DESTRA (Sud) su SS244 per 9,9 km [ <a href="#">Passo Campolongo</a> ]        |
| 12.32 | 185,1 | Dirigersi verso DESTRA (Sud-Ovest) su SS48 [Strada statale Delle Dolomiti] per 0,5 km        |
| 12.33 | 185,6 | Svoltare a DESTRA (Nord) su strada locale per 0,2 km   |
| 12.33 | 185,8 | 16 Arrivo: Arabba  |

 [Stampa la pagina](#) | [Drucken diese Seite](#) | [Print this page](#) 

Powered by Domina CMS | Digital Editing by MediAlps - Copyright Hotel Genziana 2004